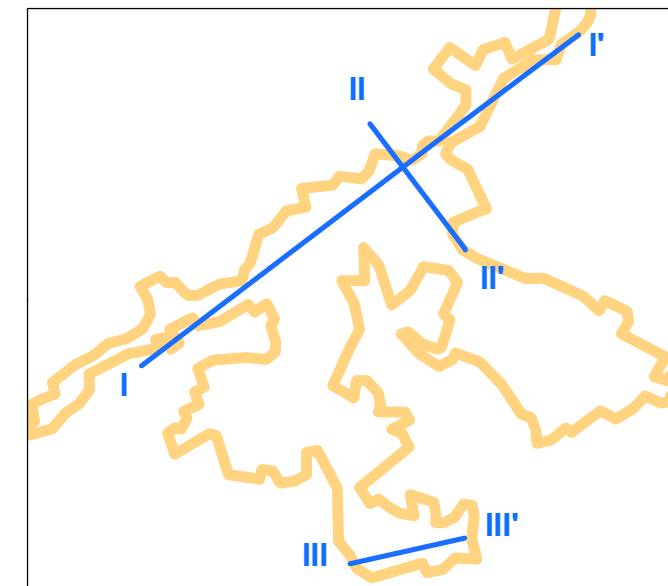
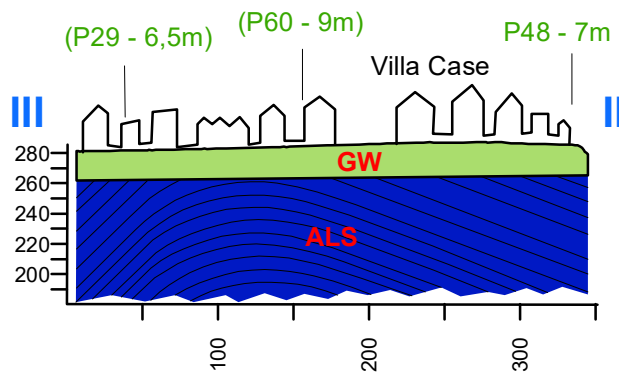
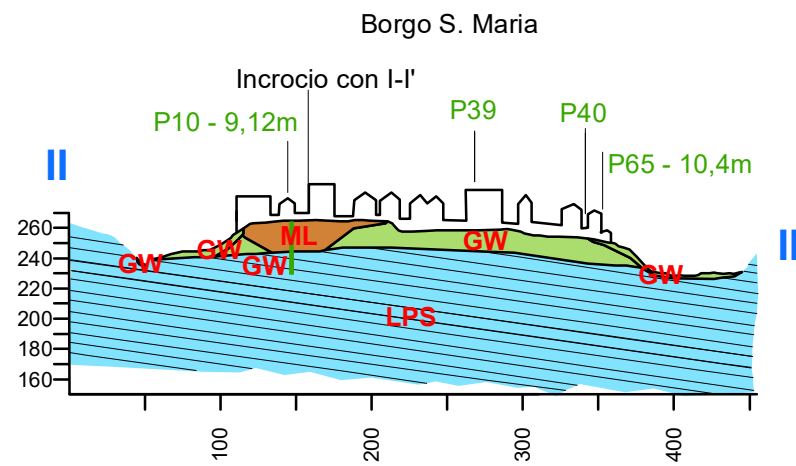
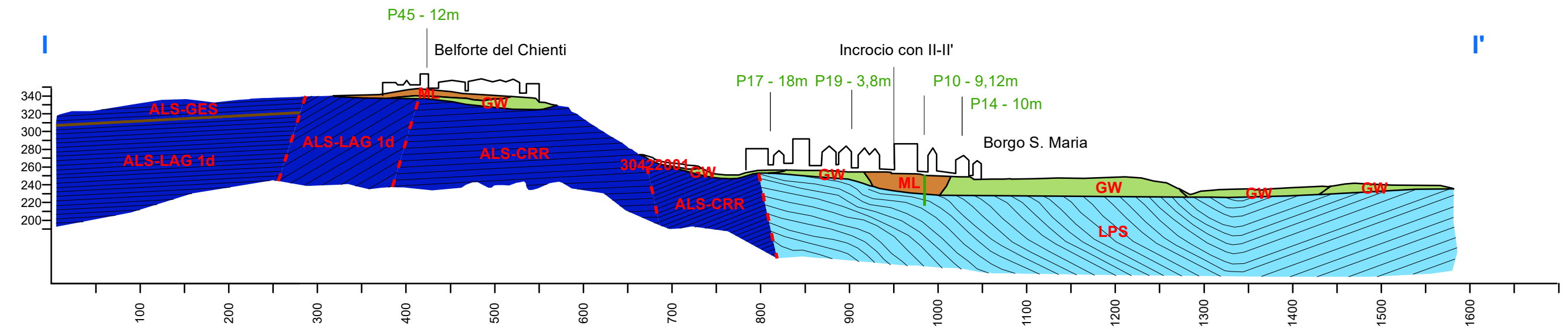
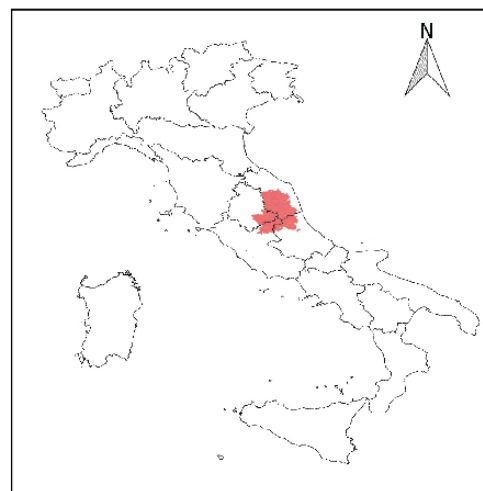
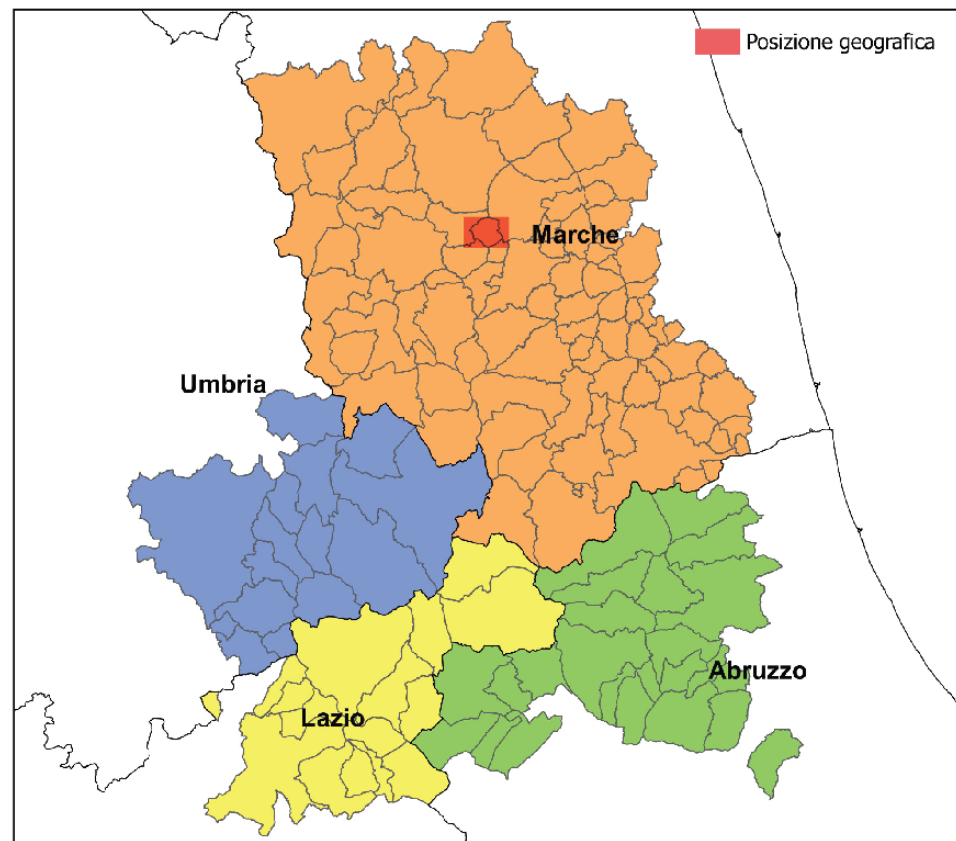


# MICROZONAZIONE SISMICA

## Carta delle Sezioni Geologico-Tecniche

scala 1: 5.000

### Regione Marche Comune di Belforte del Chienti



### Legenda

Limite area indagata

#### Terreni di copertura

- GW Ghiaie argillose, miscela di ghiaia, sabbia e argilla
- ML Limi inorganici, farina di roccia, sabbie fini limose o argillose, limi argillosi di bassa plasticità

#### Substrato geologico

- ALS-CRR Alternanza di litotipi, stratificato - Schlier
- ALS-LAG 1a Formazione della Laga - Membro pre-evaporitico  
Litofacies Arenaceo-pelitica
- ALS-LAG 3a Formazione della Laga - Membro post-evaporitico  
Litofacies Arenaceo-pelitica
- ALS Alternanza di litotipi, stratificato
- LPS Lapideo stratificato

#### Instabilità di versante

Scorrimento - non definita

#### Elementi tettonico strutturali

- Traccia della sezione geologica rappresentativa del modello del sottosuolo
- Faglia incerta

Soggetto Realizzatore  
Dott. Geol. Ivan Losego

Data e revisione



Collaboratori:  
Dott. Geol. Piergiorgio Valentini  
Dott. Geol. Sandro Venanzi

25/10/2017