













# Legenda EN 3b botanico vegetazionale

-  varchi fluviali (art. 23.10)
-  aree di confluenza fluviale (art. 23.11)
-  varchi marini (art. 26.1)
-  affacci collinari costieri (art. 24)
-  boschi residui (art. 31.1)
-  corsi d'acqua (art. 23)
-  arbusteti (art. 31.1)
-  pascoli (art. 29)
-  boschi (art. 28)
-  zone umide (art. 30)
-  aree coltivate montane (art. 31.2)
-  aree coltivate di valle (art. 31.2)



**COMUNE DI BELFORTE DEL CHIEN TI**  
Provincia di Macerata



**P.R.G. ADEGUATO AL P.T.C.**  
SISTEMA BOTANICO-VEGETAZIONALE

ADOTTATO CON DELIBERA DEL CONSIGLIO COMUNALE N. .... DEL .....

IL SINDACO IL SEGRETARIO GENERALE

SOGGETTO: <b>Trasposizione passiva prescrizioni P.T.C.</b>	PROGETTISTA: <b>DR. SPACCESI GIORGIO AGRONOMO</b>		
TAVOLA: <b>BV01</b>	SCALA: <b>1:10.000</b>	DATA: <b>FEBB. 2008</b>	ANNO: <b>SETT. 2008</b>