







COMUNE DE BELLEVILLE (2021)
Proiect de amenajare a teritoriului urban


 Departamentul Civilizat
 Serviciul Urbanism
 Serviciul de Proiectare

Date tehnice:
 - Scara: 1:1000
 - Sistem de coordonate: UTM
 - Sistem de referință: WGS 84
 - Proiecție: UTM
 - Datum: WGS 84
 - Unitate de măsură: Metri
 - Sistem de referință: WGS 84
 - Proiecție: UTM
 - Datum: WGS 84
 - Unitate de măsură: Metri

LEGENDA

	Sistem de canalizare
	Rețea de apă caldă
	Rețea de apă rece
	Rețea de gaze
	Rețea de energie electrică
	Rețea de apă pluvială

